

Vorhabenbezogener Bebauungsplan "An der Römerstraße 1-3"
















Gemarkung Pfungstadt, Flur 9, Nr. 6/5 sowie teilweise Nr. 46/3 (Straßenparzelle)

Stadt Pfungstadt

PLANZEICHNUNG



PLANZEICHEN VORHABENPLAN

-  Erschließungsstraße
 -  bauliche Anlagen, geplante Mehrfamilienhäuser
 -  bauliche Anlagen, geplante Nebenanlagen
 -  geplante Grundstücksreflächen (gärtnerisch anzuliegende Flächen)
 -  neue Transformatorstation
 -  Grenze des räumlichen Geltungsbereichs des vorhabenbezogenen Bebauungsplans / V+E-Plans
 -  Schnittlinien mit jeweiliger Nummerierung
 -  Private Verkehrsflächen
 -  Zufahren und Zuwegungen
 -  Bereich bestehender Garagen
 -  Grundstückszufahren
 -  Hauseingänge
 -  Stellplätze
- Zeichen der Kartengrundlage**
-  Bestehendes Gebäude
 -  Grenze des Flurstücks, Flurstücksnummer

Mandat der Stadt Pfungstadt Kirchenstraße 12 - 14 64319 Pfungstadt	Gewölbau Darmstadt-Dieburg o.G. Fassung Geplante Straße 60a 64319 Pfungstadt	Entwurf zur Beschlussfassung
Proj.-Nr. 09.56P	gez. HRR	Datum der letzten Änderung 12.02.2021
Übersichtsplan		ohne Maß



STADT PFUNGSTADT

Vorhabenbezogener Bebauungsplan
"An der Römerstraße 1-3"
Gemarkung Pfungstadt, Flur 9
Entwurf - Vorhabenplanf

Maßstab 1 : 500

Blatt 2 von 4

INFRAPRO
Ingenieur
GmbH & Co. KG
Hüttenfelder Straße 7
64663 Lorsch

Fon 06251 - 584 783 0
Fax 06251 - 584 783 1
mail mail@infrapro.de
web www.infrapro.de

