


































Legende Bestandskarte

-  02.400 Hecken-/Gebüschpflanzung (heimisch, standortgerecht)
-  02.500 Hecken-/Gebüschpflanzung (standortfremd, Ziergehölze)
-  04.110 Einzelbaum, einheimisch [Überschirmung]
-  04.120 Einzelbaum, nicht einheimisch [Überschirmung]
-  09.130 Wiesenbrachen und ruderale Wiesen
-  09.160 Straßenränder, intensiv gepflegt, artenarm
-  10.510 Sehr stark oder völlig versiegelte Flächen, hier: Asphalt
-  10.520 Nahezu versiegelte Flächen, Pflaster
-  10.530 Schotter- und Sandwege, versiegelte Flächen deren Wasserabfluss versickert wird
-  10.710 Dachfläche nicht begrünt
-  11.191 Acker, intensiv genutzt
-  11.221 Gärtnerisch gepflegte Anlagen im besiedelten Bereich

-  Geltungsbereich Bebauungsplan „Gehrengasse/Max-Planck-Straße“
-  Flurstücksgrenzen
- 38** Flurstücknummern

Legende Entwicklungskarte

-  02.400 Hecken-/Gebüschpflanzung (heimisch, standortgerecht)
-  02.500 Hecken-/Gebüschpflanzung (standortfremd, Ziergehölze)
-  04.110 Einzelbaum, einheimisch [Überschirmung]
-  04.120 Einzelbaum, nicht einheimisch [Überschirmung]
-  06.310 Extensiv genutzte Frischwiese
-  06.930 Naturnahe Grünlandesaat, hier: Blühstreifen
-  09.110 Ackerbrache
-  09.130 Wiesenbrachen und ruderale Wiesen
-  10.510 Sehr stark oder völlig versiegelte Flächen, hier: Asphalt
-  10.520 Nahezu versiegelte Flächen, Pflaster
-  10.530 Schotter- und Sandwege, versiegelte Flächen deren Wasserabfluss versickert wird
-  10.710 Dachfläche nicht begrünt
-  10.715 Dachfläche nicht begrünt, mit Regenwasserversickerung
-  11.221 Gärtnerisch gepflegte Anlagen im besiedelten Bereich

-  Geltungsbereich Bebauungsplan „Gehrengasse/Max-Planck-Straße“
-  Flurstücksgrenzen
- 38** Flurstücknummern
-  Versickerungsfläche