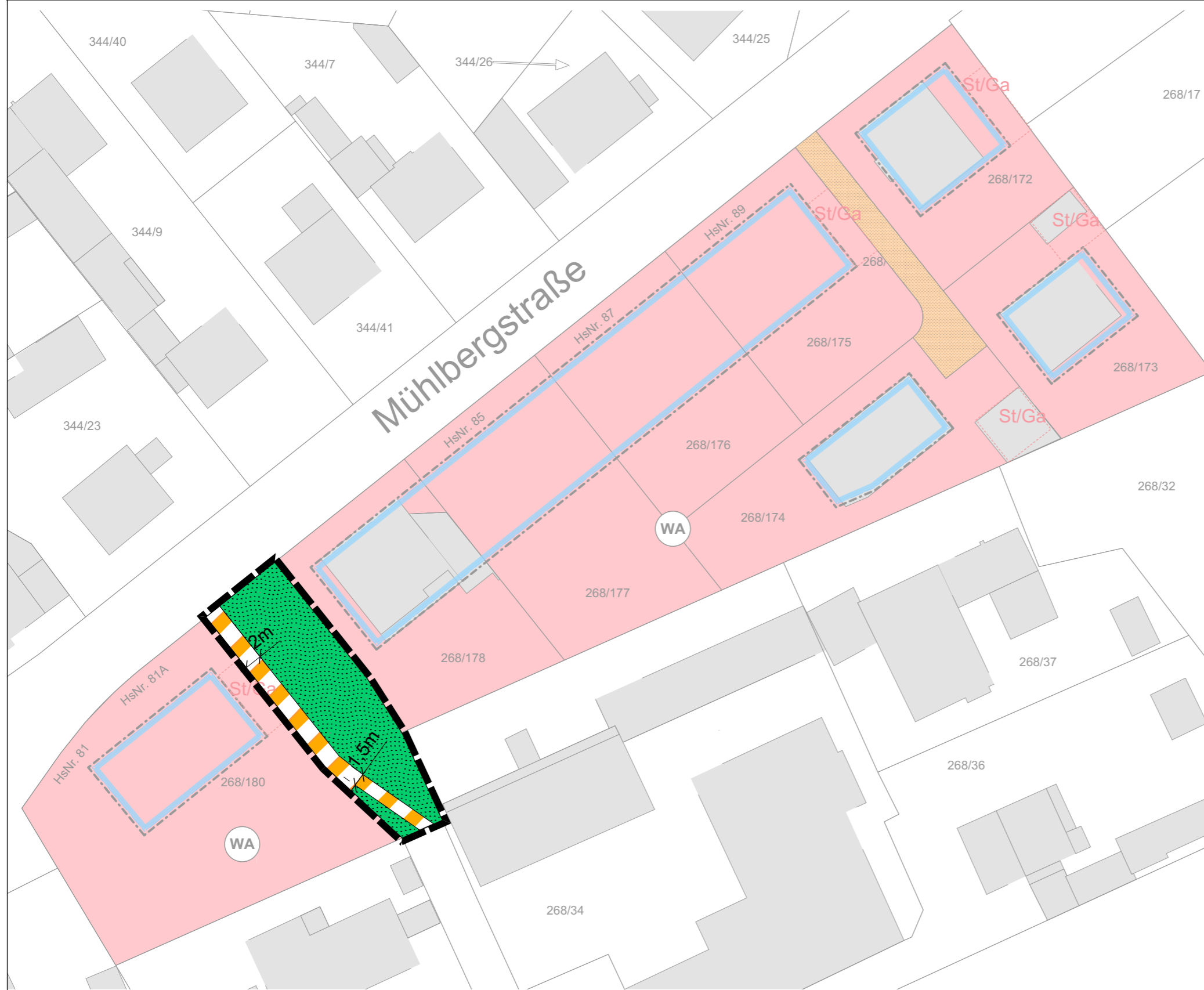


Bebauungsplan „Odenwaldblick“, 1. Änderung


Gemarkung Pfungstadt, Flur 5, Flurstücknr. 268/179

Planteil




Planzeichenerklärung

1. Verkehrsflächen

 Verkehrsfläche mit besonderer Zweckbestimmung, hier: Fußgängerweg (§9 Abs. 1 Nr. 11 BauGB)

2. Grünflächen

 Öffentliche Grünfläche (§9 Abs. 1 Nr. 15 BauGB)

3. Sonstige Planzeichen

 Grenze des räumlichen Geltungsbereichs

Bebauungsplan „Odenwaldblick“, 1. Änderung

Aufstellungsunterlagen zur Offenlage (gem. §§ 3 Abs. 2 und 4 Abs. 2 BauGB)



Magistrat der Stadt Pfungstadt
Kirchstraße 12 - 14
64319 Pfungstadt

Fassung: Entwurf zur
Offenlage

Maßstab 1 : 500

Proj. Nr. 81_01

Stand: 15.11.2022

Bearbeiter: Y. Pschorn