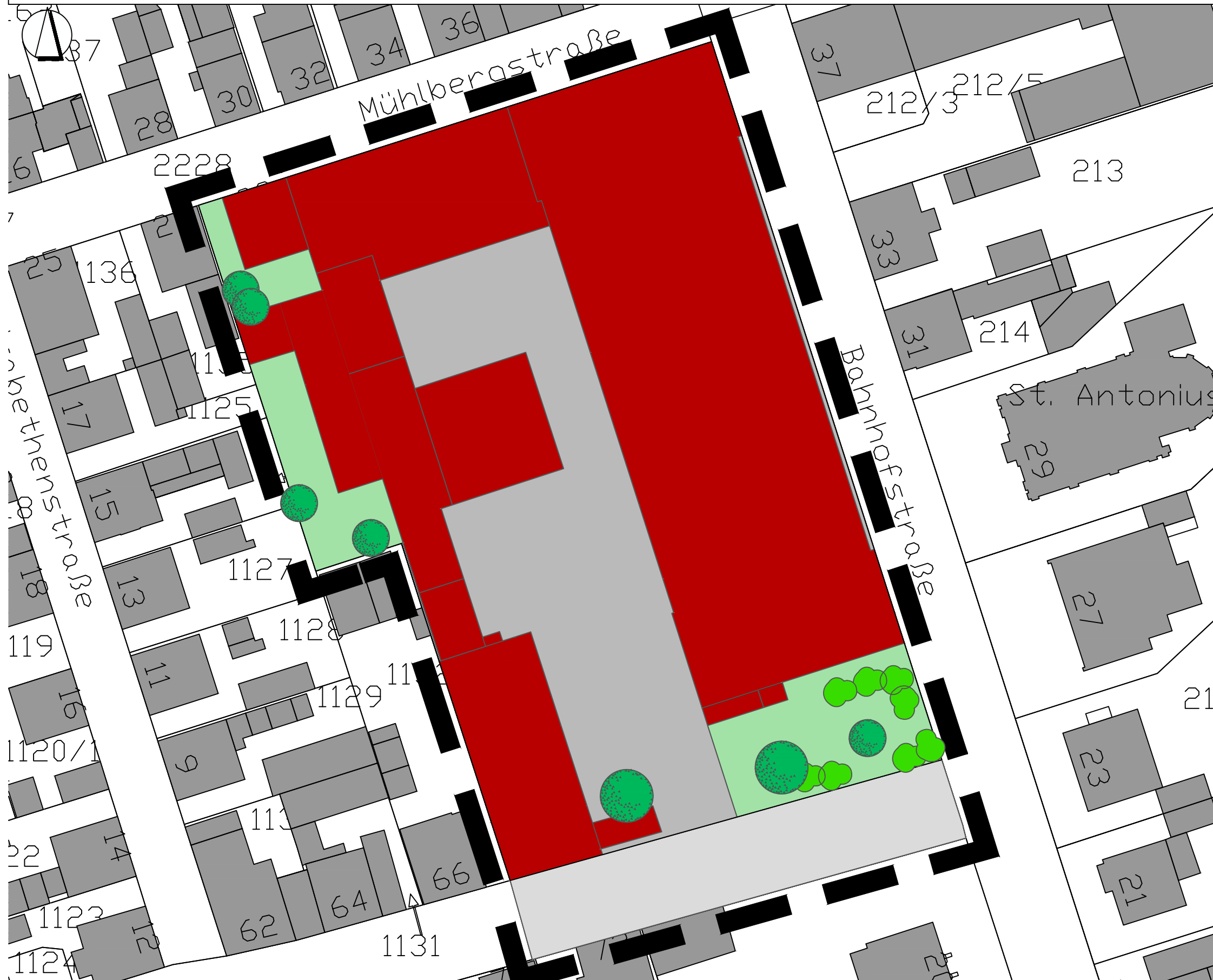


# Bebauungsplan "Bahnhofstraße / Rügnerstraße", 1. Änderung

Gemarkung Pfungstadt, Flur 1, Nrn. 1133/1 sowie 2224 (teilweise)







Stadt Pfungstadt

## PLANZEICHNUNG



## LEGENDE



### I. Biotoptypen Bestand

-  Laubhecke und Einzelsträucher
-  Laubbaum
-  Hausgarten; hier: Gehölz- und Grünfläche, intensiv gepflegt
-  bituminöse Flächen; hier: Zufahrten und Zuwegungen
-  Straßenverkehrsfläche
-  Gebäude

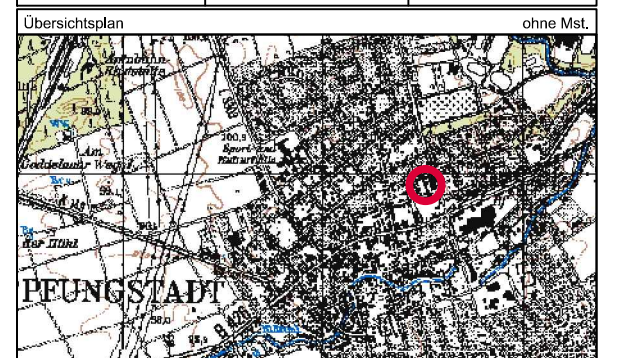
### Nachrichtlich

-  Grenze des räumlichen Geltungsbereichs

### II. Hinweise der Kartengrundlage

-  vorhandene Gebäude
-  vorhandene Flurstücksgrenzen, mit Flurstücksnummern

Magistrat der Stadt Pfungstadt Kirchstraße 12 - 14 64319 Pfungstadt		Fassung Satzung
Proj.-Nr. 09.61P	gez. KM	Datum der letzten Änderung 30.06.2022



**STADT PFUNGSTADT**

**Bebauungsplan**  
"Bahnhofstraße / Rügnerstraße",  
1. Änderung  
Gemarkung Pfungstadt, Flur 1  
Bestandskarte  
Maßstab 1 : 500

---

**INFRA PRO**  
Ingenieur GmbH & Co. KG  
Nibelungenstraße 351  
64686 Lautertal

Fon 06254 - 542 989 0  
mail mail@infrapro.de  
web www.infrapro.de

